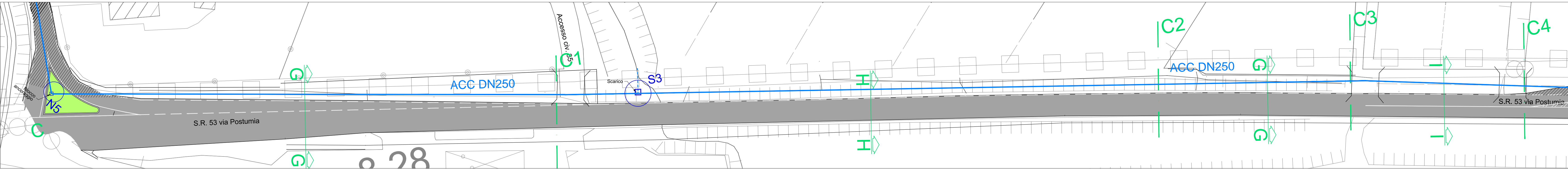
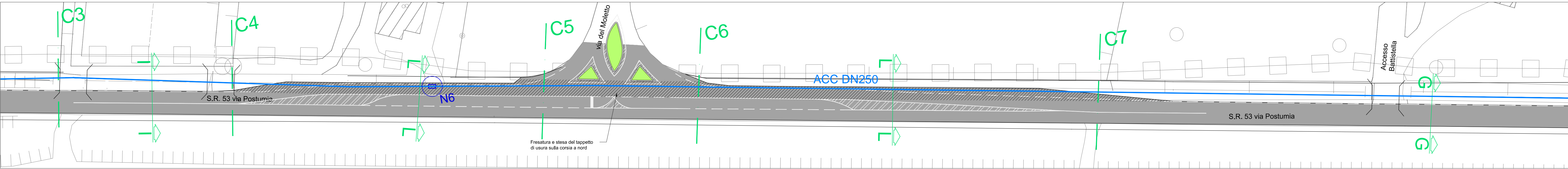


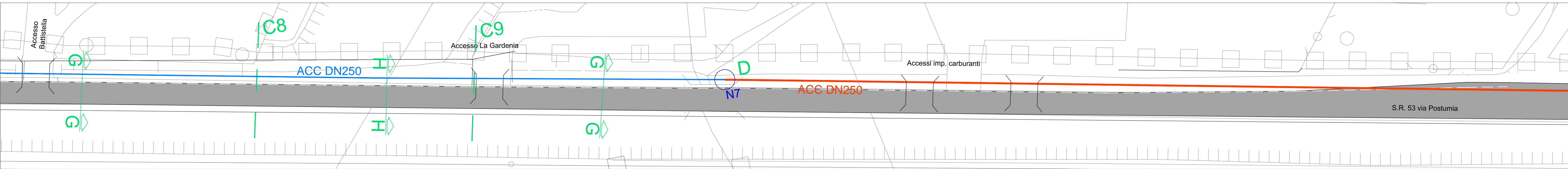
4 Planimetria di progetto - parte 4 - via Sala di Sopra
Scala 1:500



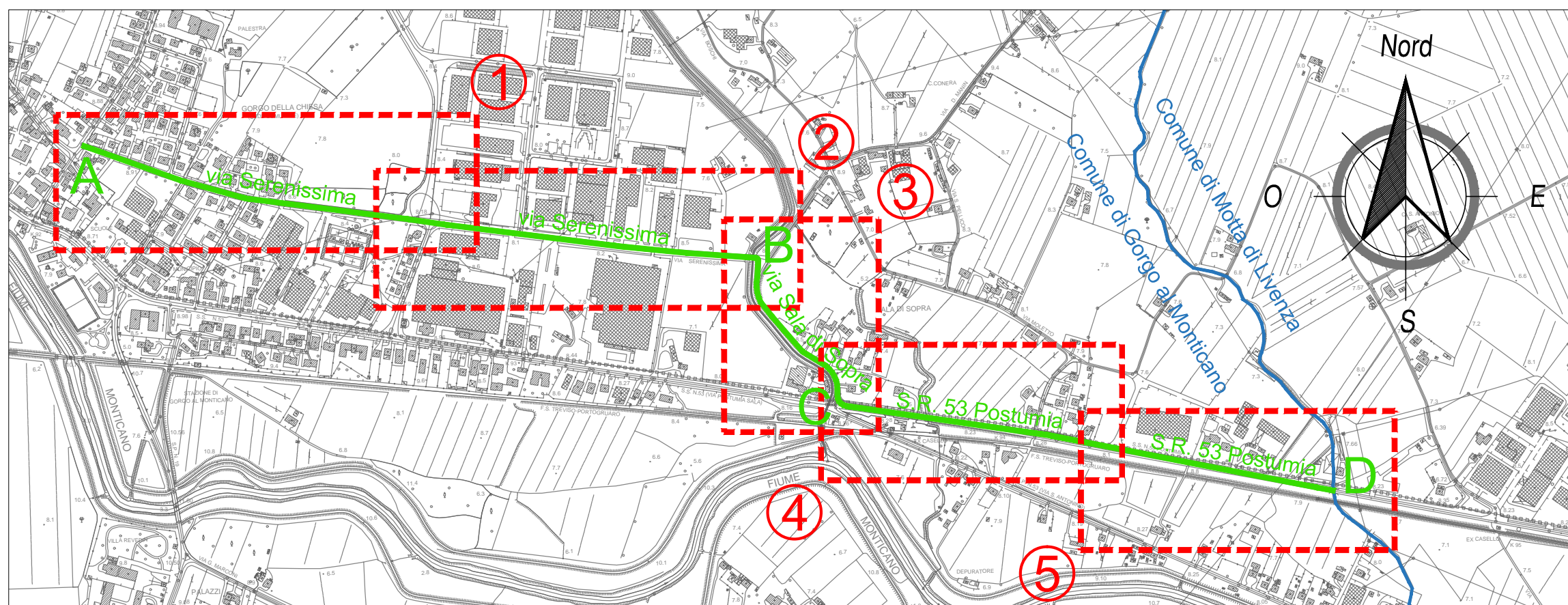
5 Planimetria di progetto - parte 5 - S. R. 53 via Postumia
Scala 1:500



6 Planimetria di progetto - parte 6 - S. R. 53 via Postumia
Scala 1:500



6 Planimetria di progetto - parte 7 - S. R. 53 via Postumia
Scala 1:500



0 Keyplan
Scala 1:10.000

LEGENDA	
	tubazione di progetto in acciaio tipo Fuchs DN250
	tubazione di progetto in ghisa sferoidale DN100
	tubazioni esistenti
	allacciamento di progetto
	edifici con indicazione del numero civico (in rosso civici da allacciare)



SOSTITUZIONE DI UN TRATTO DI CONDOTTA IDRICA DN175 TRA GORGO AL MONTICANO E MOTTA DI LIVENZA

PROGETTO DEFINITIVO

5.2

PLANIMETRIA DI PROGETTO VIA SALA DI SOPRA, VIA POSTUMIA

codice elaborato GOR 09 A DE 5.2 PP2	scala 1:10.000, 1:500
REV. 00	data 28 giugno 2019

IL RESPONSABILE
DEL PROCEDIMENTO
(ing. Roberto Celegato)

ATTUAZIONE E PROGETTAZIONE:
UFFICIO PROGRAMMAZIONE,
PROGETTAZIONE E DDLL

IL DIRETTORE GENERALE
(ing. Carlo Pesce)

